

Legende Radtouren
 Touren unter: outdooractive.com

1	Bärbel-Tour	34,6 km
2	Landelin-Tour	60,4 km
3	Geroldseck-Tour	46,7 km
4a	Radweg Rhein-Schuttertal	36,5 km
4b	RadBus auf den Geisberg	25,6 km
5	Rennradtour Streit- u. Geisberg	59,5 km
6	Rennradtour Odilienberg	122 km
7	Radtour nach Straßburg	82,7 km
8	Vis-à-Vis-Bus	45,0 km
9	Familientour	5,6 km

 Bundesstraße / Hauptstraße

Impressum:
 Map-Data © 2025 OpenStreetMap-Mitwirkende | digitale Kartografie Frank Ruppenthal GmbH, 76131 Karlsruhe
 © Fotos: pixelio, Rainer Sturm, Dieter Schütz, Thommy Weiss, Albrecht E. Arnold, Jetzi Kuhlemann, Stadt Ettenheim
 M. Weiler - Fotostudio Lahr, Thomas Sattler

Lahr / Schwarzwald



Lahr, eine Stadt mit rund 50.000 Einwohnern, liegt in einer der schönsten Regionen von Baden-Württemberg, umgeben von Weinbergen, der attraktiven Rheinebene sowie der abwechslungsreichen Vorgebirgszone des Schwarzwaldes. Das Kultur-, Freizeit- und Einkaufsangebot in Lahr bietet alles für einen erholsamen Urlaub. Besucher schätzen die historische Innenstadt mit zahlreichen Cafés, Restaurants und schönen inhabergeführten Geschäften.


Mountainbike- und E-Bike-Touren

Durch die Anbindung an das Mountainbike-Netz des Naturparks Schwarzwald Mitte/Nord ist Lahr Ausgangsort für attraktive Mountainbike-Touren. Ein abwechslungsreiches Wegenetz von rund 500 km führt durch Täler, Wiesen und Wald. Mountainbike-Karten mit Höhenprofil und GPS-Daten sind im KulTourBüro erhältlich.

Auch speziell ausgewiesene Touren mit dem E-Bike sind rund um Lahr möglich. Die Touren 1-3 sind dem vom Landratsamt Ortenaukreis entwickelten Flyer „Sagen und Mythen der Ortenau“ mit insgesamt 30 E-Bike-Touren entnommen. Diese Tourenkonzepte und die damit ausgeschilderten Routen bieten sich auch als schöne Radtouren an. Weitere E-Bike-Touren können Sie der kostenlosen Broschüre entnehmen, erhältlich im KulTourBüro Lahr.

Fahrrad-Fachgeschäfte & Verleih

Hier gibt's Infos



Legende

- | | |
|-----------------------------------|------------------|
| Tourist-Information | Grillstelle |
| Campingplatz/ Wohnmobilstellplatz | Kirche, Wegkreuz |
| Schutzhütte | Kapelle, Kloster |
| Sehenswürdigkeit | Minigolf |
| Parkplatz | Reitplatz |
| Aussichtsturm | Stollen |
| Schöne Aussicht | Mühle |
| Freibad | Wanderheim |
| Hallenbad | Naturfreundehaus |
| Wassertretstelle | Museum |
| Denkmal | Windkraftanlage |
| Naturdenkmal | Tennisplatz |

RADTOUREN LAHR/SCHWARZWALD

FAMILIEN-, RAD- UND RENNRADSTRECKEN



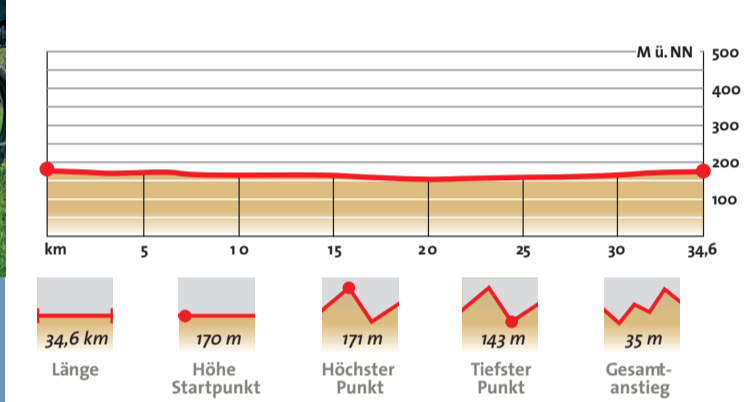
Auf der Burg Lichtenberg im Elsass endete einst ein Bruderstreit tödlich. Der Grund war ein Bauernmädchen aus Ottenheim, das einer der Brüder als Geliebte nahm. Man nannte das Mädchen die schöne oder böse Bärbel. Sie erzeugte Neid unter der Bevölkerung und löste einen „Weiberaufstand“ aus. Bärbel wurde später in Hagenau als Hexe verbrannt.

Start: Friedrich-Ebert-Platz, Hildastraße, Lahr

Wegverlauf: Ab der Hildastraße immer den Ausschilderungen der Bärbel-Tour folgen. Zunächst auf dem Radweg neben der B415 und der B36 auf den Schutter-Entlastungskanal. Anschließend führt die Strecke durch das Ried mit seinen charakteristischen Dörfern und entlang der Schutter, zurück nach Lahr.

Am Wegesrand: Rieddörfer und die Schutter. In geringer Entfernung die Kirche Meissenheim mit Grab von Friederike Brion und die Klosterkirche Schuttern.

Sonderflyer im KulTourBüro erhältlich.



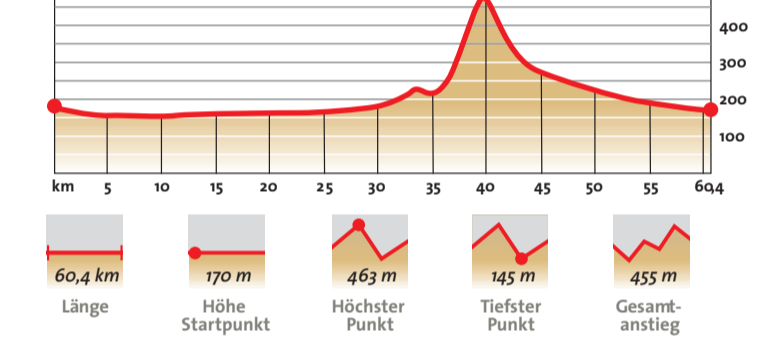
Auf der Gysenburg lebte ein Oberjäger. Im ganzen Riever jagte er und hatte immer zwei Hunde bei sich. Wie er einmal ins Münstertal kam, fand er dort den heiligen Landelin, der viele Tiere des Waldes um sich versammelt hatte. Der Sage nach geriet der Oberjäger in Wut und schlug Landelin den Kopf ab.

Start: Rathausplatz (Bürgerbüro), Lahr

Wegverlauf: Ab dem Bürgerbüro immer der Beschilderung der Landelin-Tour folgen. Vorbei an der Stiftskirche, Langenwinkel hinauf auf den Schutter-Entlastungskanal. Weiter über Nonnenweiher - Wittenweiher - Kappel-Grafenhäuser - Rust - Ettenheim - Münchweiher - Ettenheimmünster hinauf auf den Streitberg. Von dort über Dörlinbach-Schutttertäl - Wittelbach - Seelbach zurück nach Lahr.

Am Wegesrand: Kappel: Abstecher Fähre nach Rhinau, Eingangstor zum Naturschutzgebiet Taubergießen, Europa-Park, Mahlberg: Tabak-Museum (sonn- und feiertags), Ettenheimmünster, Kirche St. Landelin.

Sonderflyer im KulTourBüro erhältlich.



Man sagt, Graf Gerold, ein Schwager Karls des Großen, habe die Burg Geroldseck erbauen lassen. Gerold ist einst im Kampf gegen die „Heiden“ gefallen. Sein Märtyrertag ist der 2. Oktober 799.

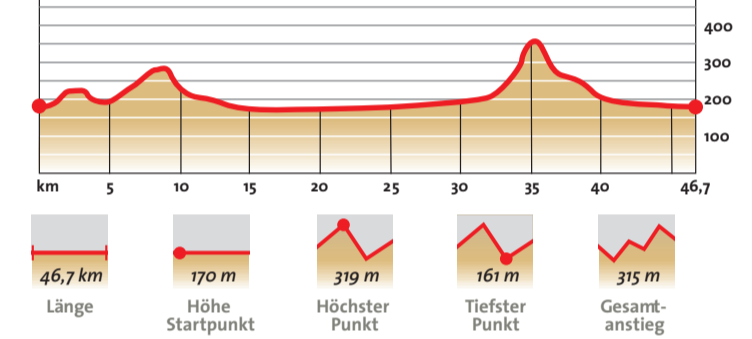
Die Tour liefert Wissenswertes über die Geschichte der Burg und bietet herrliche Ausblicke über die Ortenau und in den Schwarzwald.

Start: Stiftskirche, Lahr

Wegverlauf: Immer der Beschilderung der Geroldseck-Tour ab der Stiftskirche in westlicher Richtung über den Doler Platz, Rathausplatz in die Schillerstraße folgen. Vorbei an der Burgheimer Kirche nach Heiligenzell - Oberweiher - Diersburg - Zunsweiher. Und über Berghaupten - Gengenbach - Biberach - Seelbach zurück nach Lahr.

Am Wegesrand: Burgheimer Kirche in Lahr. In Diersburg Bienenmuseum und die gleichnamige Ruine. Historischer Stadtkern in Gengenbach. Hohengeroldseck in Seelbach.

Sonderflyer im KulTourBüro erhältlich.



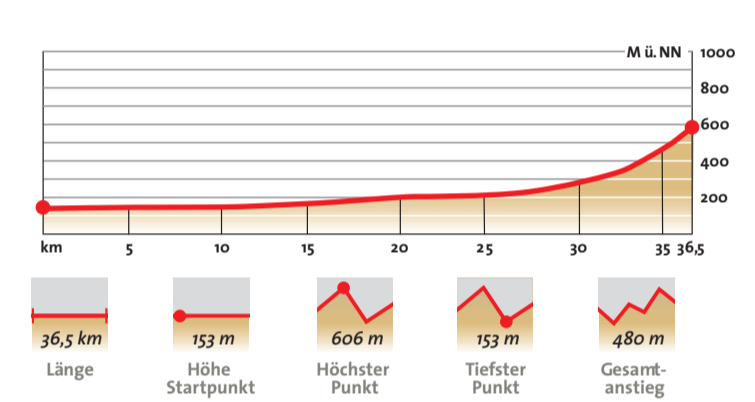
Der Radweg Rhein-Schutttertäl verbindet die Rheinebene mit ihren Auenwäldern und Naturparadiesen mit den typischen Bauernhöfen und Tallandschaften der Vorbergzone des Schwarzwaldes. Viele Einkehrmöglichkeiten entlang des Weges locken mit ihren badischen Spezialitäten und einer extra Portion Entspannung und Ruhe.

Start: Zustieg überall möglich

Wegverlauf: An Fahrradkreuzungen kennzeichnet das gelbe Schild des Rhein-Schutttertäl-Radweges den richtigen Weg. Der gesamte Radweg ist durch ein weißes Schild mit grünem Fahrrad ausgeschildert. Geisberg - Schweighausen - Dörlinbach - Schutttertäl - Seelbach/Wittelbach - Seelbach - Lahr - Schwanau.

Am Wegesrand: Auenwälder, typische Bauernhöfe, Tallandschaften der Vorbergzone des Schwarzwaldes, Achatweg.

Sonderflyer im KulTourBüro erhältlich.



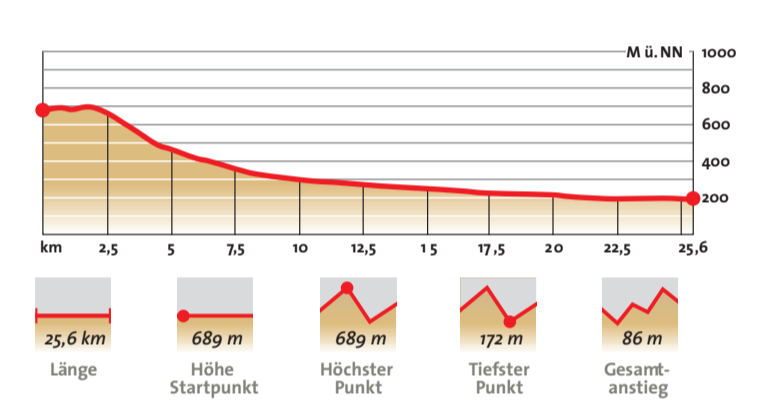
Bergab vom Geisberg zum Rhein. Die Busse der SWEG fahren von Anfang April bis Ende Oktober an Sonn- und Feiertagen mit dem Fahrradanhänger zum Geisberg. Die Fahrradmitnahme im SWEG-RadBus ist kostenlos. Bergab geht es eine berauschende Abfahrt durch die Vorbergzone.

Start/Zustieg: Bushaltestellen: Lahr-West, Lahr-Schlüssel, Seelbach Rathaus und Engel, Schutttertäl Adler und Geisberg Höhenhäuser.

Wegverlauf: Ab der Haltestelle Geisberg-Höhenhäuser talabwärts: Schutttertäl - Seelbach - Reichenbach - Kuhbach - Lahr-Schlüssel.

Am Wegesrand: Achatweg, Schutttertäl, Klostergarten Seelbach, historische Innenstadt Lahr.

Sonderflyer im KulTourBüro erhältlich.



KulTourBüro Lahr
Tickets & Touristik

Kaiserstr. 1
77933 Lahr

Tel. 0 78 21 / 95 02 10
Fax 0 78 21 / 91 07 54 51

kultour@lahr.de



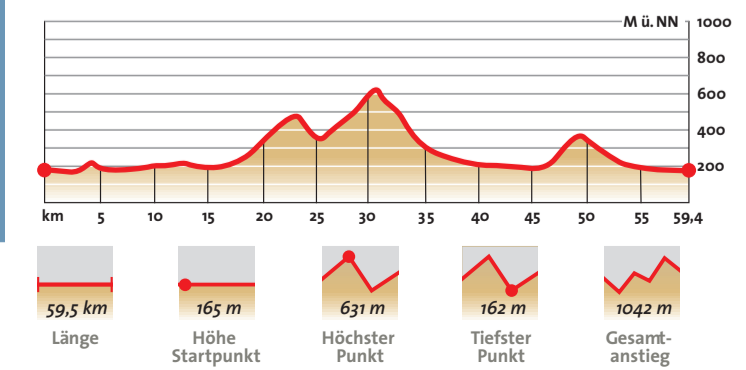
5 Rennradtour – Streit- und Geisberg

Wer mit dem Rennrad lieber in den Bergen des mittleren Schwarzwaldes unterwegs sein möchte, der ist hier genau richtig. Die Tour startet zunächst zwischen den Vorbergen des Schwarzwaldes bevor sie, vorbei an Weinbergen und Wäldern, die erste Steigung zum Streitberg hinaufführt. Von dort aus geht es weiter auf den 615 Meter hohen Geisberg, der das Kinzigtal mit dem Elz- und Schutttertäl verbindet und einen herrlichen Ausblick auf die Tallandschaft der Kinzig bietet.

Start: Rathausplatz (Bürgerbüro), Lahr

Wegverlauf: Lahr – Mietersheim – Kippenheim – Schmieheim – Wallburg – Münchweiher – Ettenheimmünster – Streitberg – Schweighausen – Geisberg – Steinach – Biberach – Schönberg (Hohengeroldseck) – Seelbach – Lahr.

Am Wegesrand: Synagoge Kippenheim, Schlossbrauerei Schmieheim, Wallfahrtskirche St. Landelin, Steinach – Museumsspeicher Welschensteinach, Burgruine Hohengeroldseck.



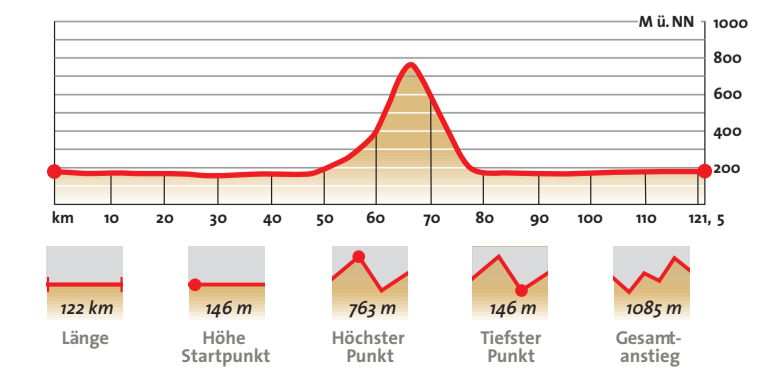
6 Rennradtour – Odilienberg und zurück

Die Rennradstrecke führt ins benachbarte Elsass. Zunächst nach Norden entlang des Rheins, dann durch typische französische Städte und Dörfer, bis hinauf zum Kloster am Odilienberg. Ein kleiner Abschnitt der Tour, von Obernai bis Ottrott, wird auf der elsässischen Weinstraße zurückgelegt. Der einzigartige Blick vom Odilienberg über die Rheinebene ist dabei der Höhepunkt der Tour.

Start: Bahnhof Lahr

Wegverlauf: Lahr – Kippenheim – Mahlberg – Kappel – Fähre – ab Rhinau am Rhein entlang – Gerstheim – Erstein – Schaeffersheim – Meistratzheim – Niedernai – Obernai – Monte Sainte Odile (Odilienberg) – Barr – Gertwiller – Valff – Westhouse – Sand – Obenheim – Boofzheim – Rhinau – Fähre – Kappel – Mahlberg – Kippenheim – Lahr.

Am Wegesrand: Elsässische Weinstraße, in Obernai historische Innenstadt, Kloster Odilienberg, franz. Fachwerkhäuser, Würth Museum Erstein.



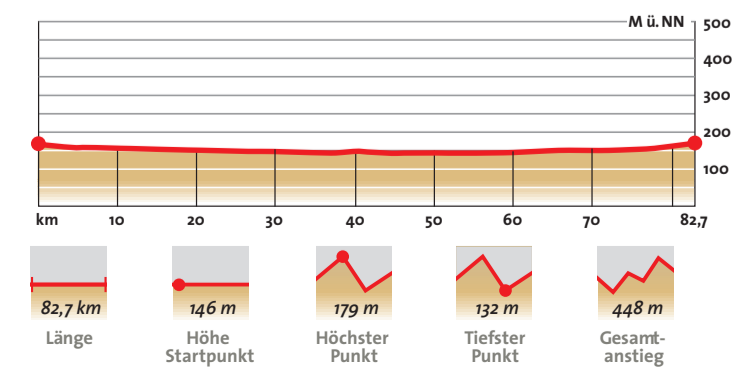
7 Radtour nach Straßburg

Die verhältnismäßig lange Radtour bietet viel Abwechslung: Verträumte Rieddörfer, eine entspannte Kanalfahrt, eine pulsierende Großstadt, Sehenswürdigkeiten und eindrucksvolle, moderne Architektur.

Start: Rathausplatz (Bürgerbüro), Lahr

Wegverlauf: Zunächst dem Radweg Rhein-Schutttertäl bis zum Rhein folgen. Dann diesen Richtung Erstein verlassen. Bei Krafft stößt man auf den Rhein-Rhone-Kanal, dem man verkehrsfrei bis ins Straßburger Stadtzentrum folgt. Nach dem Aufenthalt in Straßburg, mit vielen Sehenswürdigkeiten, kehrt man über die Passerelle des Deux Rives zurück nach Deutschland: Marlen – Ichenheim – Schutterzell – Schuttern – Hugsweiher – Lahr.

Am Wegesrand: Rhein-Rhone-Kanal, Europastadt Straßburg mit Münster und Altstadt (Weltkulturerbe), Passerelle (Brücke) bei Kehl, Klosterkirche Schuttern.



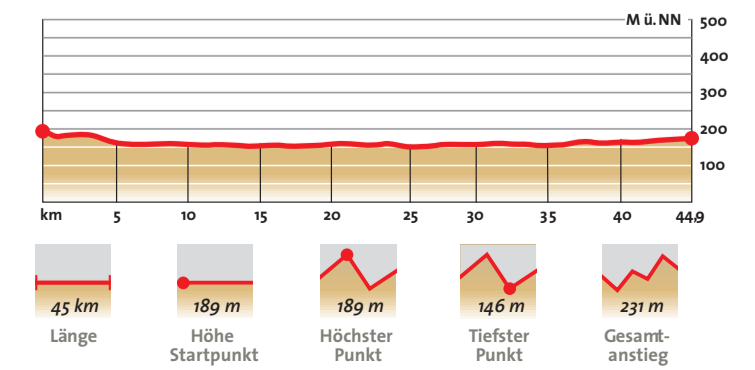
8 Radbus „Vis-à-Vis“ ins Elsass

Der Vis-à-Vis-Bus ermöglicht jeden Samstag von Anfang August bis Ende Dezember die Fahrt von Lahr ins Elsass und zurück. Er bietet die Möglichkeit, die nähere Umgebung kennenzulernen, einzukaufen oder einfach nur die französische Lebensart zu genießen. Die Fahrradmitnahme im Fahrradanhänger ist kostenlos.

Start: Haltestelle Lahr-West (Buseinstieg)

Wegverlauf: Von Obernai kann auf ruhigen Nebenstraßen über Krautergersheim, Hindisheim, Nordhouse, Erstein und Krafft der Grenzübergang Schwanau-Nonnenweiher erreicht werden (ca. 30 km). Im Anschluss dem Radweg Schutttertäl-Rhein zurück nach Lahr (12,5 km) folgen und ins Schutttertäl fahren.

Am Wegesrand: Historische Innenstadt in Obernai, Überreste einer römischen Siedlung, Würth Museum Erstein.



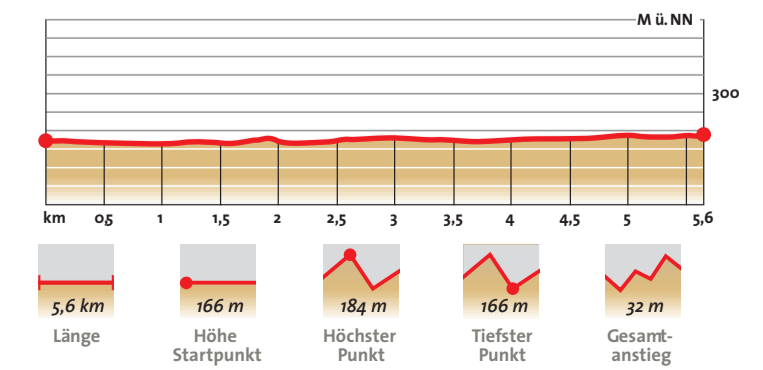
9 Familientour

Diese Familienradtour ist eine Kombination aus Sport, Genuss und Spaß. Sie sorgt dafür, dass alle Familienmitglieder gerne radeln. Rund sechs Kilometer pro Richtung, kurzweilig und meist flach: Die Strecke führt vorbei an einem Minigolfplatz, einer Einkehrmöglichkeit und das Ziel ist der Wasserpfad in Sulz.

Start: Rathausplatz (Bürgerbüro), Lahr

Wegverlauf: Am Bürgerbüro, Rathaus-Innenhof vorbei, geradeaus an die Ampelanlage am Werderplatz. Hier rechts dem Radweg bis zum Autohaus Graf Hardenberg folgen, rechts halten, Richtung Sulz, in die „Dreyspringstrasse“. Dann 2 x rechts abbiegen in die „Tramplerstrasse“, zum Friedrich-Maurer-Park. Auf dem Radweg „Untere Dammen“ bis nach Sulz bleiben, vorbei an der Dammenmühle und der Sulzberghalle. Anschließend weiter der „Lahrer Straße“ bis zur Abzweigung „Bachstraße“ und dann der Ausschilderung „Naturbad Sulz“ folgen.

Am Wegesrand: Minigolfplatz im Friedrich-Maurer-Park, Einkehrmöglichkeit Dammenmühle, Wasserpfad Sulz (Mai-Sept.).



© 2026 Stadtmarketing Lahr
Karte: © 2026 digitale Kartografie Frank Ruppenthal GmbH
Titelbild: Thomas Sattler & Adobe Stock
Gedruckt auf 100% Recyclingpapier