



Ortenauer
Gravelbike-Touren

NATURPARK SCHWARZWALD
MITTE/NORD

Gravelbike-Traumtouren radeln. sehen. genießen.



























SCHWARZWALD

herz.erfrischend.echt.

DER
ORTENAU
KREIS



Zeichenerklärung

-  Einkehr
-  Aussicht
-  Turm
-  Golf
-  Kirche
-  Kapelle
-  Burgruine
-  Rastplatz
-  Hofladen
-  Weingut / Winzergenossenschaft / Brennerei
-  Selbstversorger / Regiomat
-  Museum
-  Denkmal
-  Schutzhütte
-  Grillhütte
-  Tourist-Information
-  Wohnmobilstellplatz
-  Start / Ziel
-  Sehenswertes
-  Nationalpark Schwarzwald
-  Freibad
-  Fahrtrichtung der Touren
-  Getränkebrunnen
-  Wasserfall



Vorwort

*Liebe Ortenauerinnen und Ortenauer,
sehr geehrte Gäste,*

die Ortenau begeistert mit ihrer atemberaubende Vielfalt - von der weitläufigen Rheinebene über die steilen Rebhänge und tief geschnittenen Täler bis hin zu den Höhen des Schwarzwalds. Das macht unsere Region zum Paradies für Naturliebhaber und Sportler, aber auch Genießer und Kulturbegeisterte.

Mit dem Projekt „Ortenauer Gravelbike-Touren“ öffnen wir für Sie neue Wege, um die wunderbare Landschaft intensiv zu erleben und auf zwei Rädern zu entdecken. Die sechs ausgearbeiteten Rundtouren bieten Ihnen abwechslungsreiche und anspruchsvolle Routen, die durch die malerischen Höhen und Tiefen der Ortenau führen. Mit unterschiedlichen Streckenlängen, Höhenprofilen und Schwierigkeitsgraden kommen alle Radbegeisterte auf ihre Kosten.

Die Gravelbike-Touren ergänzen das bereits bestehende Radangebot der Ortenau und bieten weitere Möglichkeiten, in unsere Naturlandschaft einzutauchen. In dieser Broschüre finden Sie alle Informationen zu den einzelnen Touren. Ich lade Sie herzlich ein, sich auf das Abenteuer Gravelbiking einzulassen und die Ortenau auf eine ganz neue Art zu erkunden.

Viel Vergnügen und unvergessliche Erlebnisse wünscht Ihnen

Thorsten Erny
Landrat des Ortenaukreises

Gravelbiken in der Ortenau



Für wen sind die Touren geeignet?

Die Ortenau verfügt über eine abwechslungsreiche Landschaft, die von sanften Hügeln über malerische Weinberge bis hin zu dichten Wäldern und der steilen Vorbergzone des Schwarzwalds reicht. Die topografische Lage bietet Gravelbikern eine perfekte Kombination aus Abenteuer, sportlicher Herausforderung und Naturgenuss. Die Gravelbike-Touren haben unterschiedliche Höhenprofile und Streckenlängen und stellen unterschiedliche Herausforderungen an die Gravelbiker.



Wo geht's lang?

Die Ortenauer Gravelbike-Touren verlaufen auf bereits bestehenden Rad- und Mountainbike-Strecken. Die detaillierte Streckenführung finden Sie online auf den Plattformen Outdooractive und Komoot. Unter den Touren-Beschreibungen finden Sie QR-Codes, die Sie direkt zu den jeweiligen Routen führen. Bitte beachten Sie, dass die Gravelbike-Touren nicht gesondert ausgeschildert sind und die Tourdaten je nach Plattform variieren können. Nutzen Sie die Online-Plattformen zur Routenplanung und erleben Sie die unberührte Schönheit der Ortenau!



Naturfreunde nehmen Rücksicht!

Die Natur ist Freizeit- und Lebensraum zugleich. Egal ob mit dem Gravelbike, Fahrrad oder E-Bike: Bitte nutzen Sie ausschließlich die als Radwege ausgewiesenen Wege und folgen Sie den entsprechenden Wegweisern. Radwege können gleichzeitig auch Wanderwege sein – bitte nehmen Sie daher Rücksicht aufeinander.



Projektinformationen.

Die Ortenauer Gravelbike-Touren wurden in Kooperation mit dem Naturpark Schwarzwald Mitte/Nord und den beteiligten Städten und Gemeinden realisiert.

Herzlichen Willkommen im Ortenaukreis



Der größte Landkreis Baden-Württembergs besticht durch seine Vielfalt, die auch für Radfahrer unvergleichliche Erlebnisse bietet. Traditionelle Fachwerkhäuser und Schwarzwälder Markenzeichen wie der weltberühmte Bollenhut verleihen der Landschaft und den Altstädten ihren unvergesslichen Charme.



Genießen Sie Weine, Edelbrände sowie Produkte aus regionaler Erzeugung in bester Qualität. Die Ortenau spielt zweifellos in der ersten Liga der Gastronomie.

Abwechslung ist angesagt! Die Naturlandschaft bietet erstklassige Aktivitäten, von Qualitätswanderwegen über Mountainbike-Strecken bis hin zu abwechslungsreichen Wasser- und Wintersportmöglichkeiten.



Tauchen Sie ein in die unberührte Natur des Naturparks Schwarzwald Mitte/Nord oder des Naturschutzgebiets Taubergießen. Der Nationalpark Schwarzwald verspricht Naturerlebnisse die eine "Spur wilder" sind.

! Tipp: Entdecken Sie auch die 30 magischen E-Bike- und Tourenrad-Strecken im Ortenaukreis!

Weitere Informationen über die Ferienregion finden Sie auf der Tourismuswebsite des Ortenaukreises unter www.ortenau-tourismus.de. Bleiben Sie auf dem Laufenden und folgen Sie uns auf Instagram unter /meine_ortenau und auf Facebook unter /MeineOrtenau.





Ortenauer Gravelbike-Tour

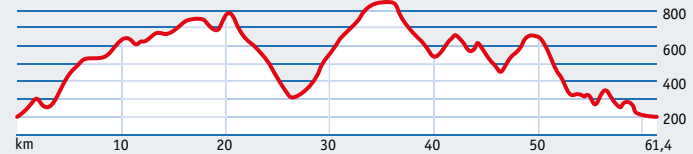
1

Achertal

Kappelrodeck, Ottenhöfen im Schwarzwald, Seebach

Eine Gravelbike-Tour durch das Achertal verspricht viele schöne Ausichten, eine abwechslungsreiche Streckenführung und eine ordentliche Portion Höhenmeter. Die Orte Kappelrodeck mit Waldulm, Ottenhöfen im Schwarzwald und Seebach vereinen eine reizvolle Landschaft mit bewaldeten Hügeln, idyllischen Dörfern und malerischen Bächen. Erleben Sie die ganze Bandbreite an Naturschönheiten, die das Tal zu bieten hat. Sportliche Herausforderungen und genussvolle Erlebnisse sind inklusive!

Höhenprofil



Streckenverlauf



Tourdaten

Strecke 61,4 km
 Aufstieg 1.998Hm
 Abstieg 1.998Hm
 Dauer 7:55 h



Highlights

- > Dasenstein
- > Mit Absteher: Nationalparkzentrum Ruhestein
- > Evangelische Kirche Ottenhöfen und Hammerschmiede



Einkehrmöglichkeit

- > Am Marktplatz in Kappelrodeck
- > Hotel-Restaurant Sternen in Ottenhöfen im Schwarzwald
- > Mit Absteher: in Seebach Selbstversorgung im Almpfadhütte und am Kernhof im Lifthisli am Bosenstein sowie am Ruhestein.



Ausgangspunkt

- > Bahnhof Kappelrodeck





Ortenauer Gravelbike-Tour

2

Durbach-Renchtal Durbach, Oberkirch, Oppenau

Beginn der Tour ist in Durbach am Festplatz. Von dort führt die sportlich ambitionierte Rundtour durch die Weinberge nach Oberkirch, hinauf in den Schwarzwald. Auf anspruchsvollen, aber gut ausgebauten Waldwegen sowie kurzen Asphaltstücken verläuft die Tour über den Lautenbacher Sohlberg in Richtung der Allerheiligen Wasserfällen und Klosterruine (als Abstecher). Zurück führt der Weg durch die Nationalpark-Gemeinde Oppenau hinauf zur Kalikutt und zurück nach Durbach. Unterwegs werden die Gravelbiker immer wieder mit Ausblicken über die Rheinebene sowie in das Durbach- sowie Renchtal belohnt. Entlang der Strecke laden Weingüter und Einkehrmöglichkeiten zur Rast ein.



Highlights

- › Rastplatz Köpfle
- › Hexenhäuschen
- › Mit Abstecher: Klosterruine und Wasserfälle Allerheiligen
- › Durbacher Schwimmbad



Einkehrmöglichkeit

- › Gasthaus Blume in Oppenau-Lierbach
- › Höhenhotel und Restaurant Kalikutt in Oppenau-Ramsbach
- › Gasthof Hohberg in Durbach
- › Hotel Restaurant Rebstock in Durbach

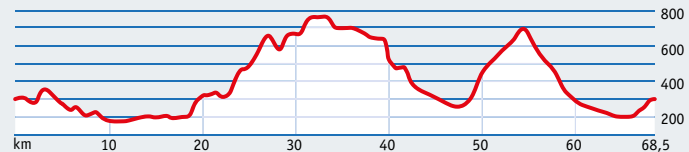


Ausgangspunkt

- › Festplatz Durbach



Höhenprofil



Streckenverlauf



Tourdaten



Strecke 68,5 km
Aufstieg 1766 Hm
Abstieg 1766 Hm
Dauer 8:45 h



Ortenauer Gravelbike-Tour

3

Mittlerer Schwarzwald

Gengenbach, Biberach, Nordrach, Zell a.H., Oberharmersbach

Die Tour startet in Gengenbach und führt durch den Pfaffenbach hinauf zum Naturfreundehaus Kornebene. Von dort ist es nicht mehr weit zum Lothar-Denkmal, von wo aus man die malerische Aussicht über das Rheintal genießen kann. Auf dem Weg Richtung Schäfersfeld kann man entscheiden, ob man die Tour über Nordrach oder Oberharmersbach bis nach Zell a. H. fortführen möchte. Der neue Bürgerpark in Nordrach lädt zu einer Pause ein, an heißen Tagen lockt das Freibad Oberharmersbach mit einer Abkühlung. In Zell a. H. angekommen geht es weiter nach Biberach und von dort aus durch die malerische Landschaft des Kinzigtals zurück nach Gengenbach.



Highlights

- > Lothar-Denkmal
- > Historische Altstadt Zell a.H. mit Storchenturm
- > Historische Altstadt Gengenbach



Einkehrmöglichkeit

- > Naturfreundehaus Kornebene
- > Imbiss Löcherbergwasen
- > Zahlreiche Einkehrmöglichkeiten entlang der Strecke

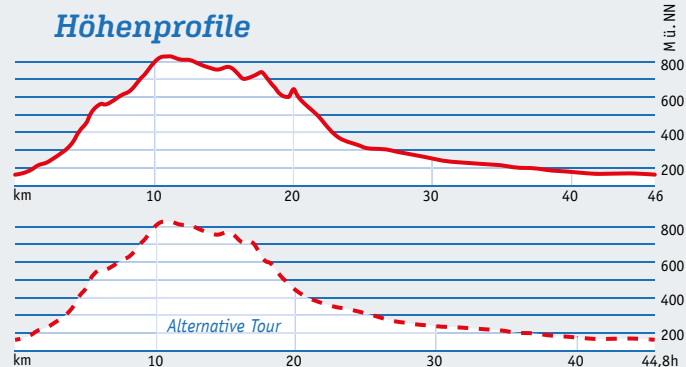


Ausgangspunkt

- > Marktplatz Gengenbach



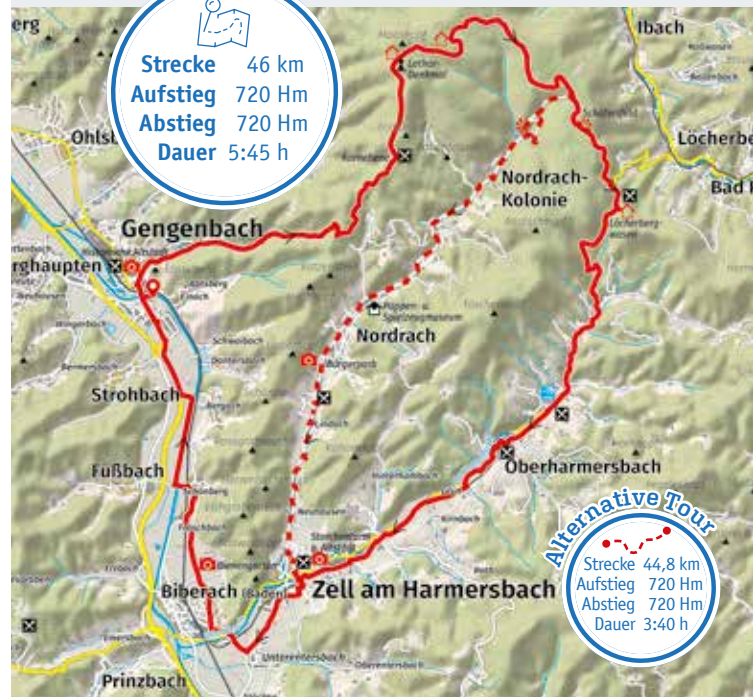
Höhenprofile



Tourdaten


Strecke 46 km
Aufstieg 720 Hm
Abstieg 720 Hm
Dauer 5:45 h

Streckenverlauf




Alternative Tour
Strecke 44,8 km
Aufstieg 720 Hm
Abstieg 720 Hm
Dauer 3:40 h

Die Touren und Ihre Einstiegsorte.

- 1 Achertal**
Gravelbike-Tour
Bahnhof Kappelrodeck
- 2 Durbach-Renchtal**
Gravelbike-Tour
Festplatz Durbach
- 3 Mittlerer Schwarzwald**
Gravelbike-Tour
Marktplatz Gengenbach
- 4 Rund ums Hausacher Einbachtal**
Gravelbike-Tour
Parkplatz am Minigolfplatz
- 5 Berg und Tal Lahr**
Gravelbike-Tour
Herzzentrum Lahr
- 6 Wald und Reben Ettenheim**
Gravelbike-Tour
Parkplatz „Auf den Espen“





4

Ortenauer Gravelbike-Tour

Rund ums Hausacher Einbachtal

Hausach

Die Tour startet am Parkplatz am Minigolfplatz. Von dort aus geht es über die Brücke entlang der Kinzig am Hinterhof bis zum Wintermaxenhof. Hier führt der Weg zur Roßecke bis zum Käppelehof, wo eine schöne Aussicht für den Anstieg belohnt. Hier besteht die Möglichkeit zur Einkehr. Danach führt die Tour vorbei am Erlets in Richtung Ebenacker bis zum Burzbühl und zum Hirzwasen. Das Naturfreundehaus bildet den Abschluss des Anstiegs. Vom Naturfreundehaus geht es bergab durch das Einbacher Tal bis zum Ausgangspunkt.



Highlights

- > Wendelinus-Kapelle beim Käppelehof
- > Hofkäserei Ramsteinerhof
- > Kinzigtalbad Ortenau



Einkehrmöglichkeit

- > Naturfreundehaus im Sommer mit Bewirtung
- > Gasthaus zum Hirsch „Monika“
- > Gasthaus Käppelehof

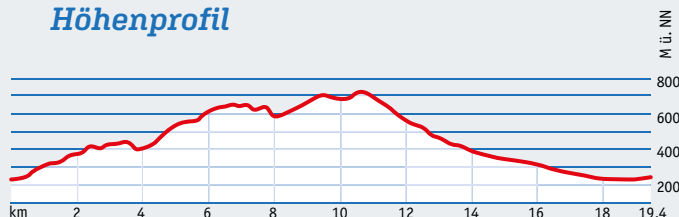


Ausgangspunkt

- > Parkplatz am Minigolfplatz



Höhenprofil




Streckenverlauf



Tourdaten



Strecke 19,4 km
Aufstieg 639 Hm
Abstieg 635 Hm
Dauer 2:45 h



Ortenauer Gravelbike-Tour

5

Berg und Tal

Lahr

Der steile Anstieg von Lahr aus wird belohnt mit einem fantastischen Ausblick vom Naturerbe Langenhard auf Lahr, die Vorberge des Schwarzwalds über die Rheinebene bis ins benachbarte Elsass. Weiter geht es über freie Wiesen und durch üppigen Mischwald. Nach einem knackigen Anstieg erreicht man ein weiteres Highlight entlang der Strecke: die Burgruine Hohengeroldseck mit einem herrlichen Fernblick. Der höchste Punkt ist erreicht und die meisten Höhenmeter sind geschafft. Temporeiche Abfahrten zurück nach Lahr belohnen für die vorangegangenen Anstrengungen. Lassen Sie den Tag mit einem Bummel durch Lahr ausklingen und genießen Sie die abwechslungsreiche Gastronomie.



Highlights

- > Naturerbe Langenhard
- > Burgruine Hohengeroldseck
- > Historische Altstadt Lahr



Einkehrmöglichkeit

- > Höhengasthaus Sternen
- > Gasthaus Eiche
- > Beck's Vesperstube
- > Schlossberg Range

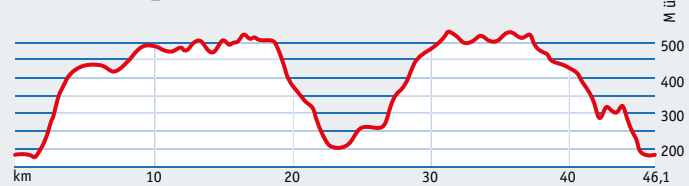


Ausgangspunkt

- > Herzzentrum Lahr



Höhenprofil



Streckenverlauf



Tourdaten



Strecke 46,1 km
 Aufstieg 927 Hm
 Abstieg 927 Hm
 Dauer 5:37 h



6

Ortenauer Gravelbike-Tour

Wald und Reben Ettenheim

Start und Ziel der abwechslungsreichen „Wald und Reben Tour“ ist auf dem öffentlichen Parkplatz „Auf den Espen“. Am Stadtrand entlang der barocken Innenstadt führt die Strecke durch eine lange Hohl-gasse zum bekannten Aussichtsturm „Heu-berg“. Genießen Sie bei einer kurzen Einkehr einen fantastischen Fernblick. Durch die Weinberge des Weinland Breisgau touren Sie zur Vorbergzone. Am bekannten Herbolzheimer „Höfle“ erfordert die Tour absolute Höchstleistung! Über den Streitberg am Windpark vorbei fahren Sie zurück nach Ettenheim. Dort laden zahlreiche Einkehrmöglichkeiten zum gemütlichen Abschluss ein.



Highlights

- › Barocke Altstadt
- › Heu-berg-turm
- › Herbolzheimer Höfle



Einkehrmöglichkeit

- › Hummel Strausse
- › Zum Heu-berg
- › Gasthaus Rebstock Münchweier / Naturparkhotel

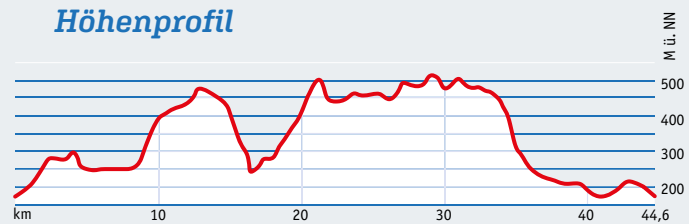


Ausgangspunkt

- › Parkplatz „Auf den Espen“



Höhenprofil



Streckenverlauf



Tourdaten



Strecke 44,6 km
 Aufstieg 869 Hm
 Abstieg 807 Hm
 Dauer 4 h

Nähere Infos unter www.ortenuau-tourismus.de
in den Tourist-Informationen der Ortenau oder
unter www.naturparkschwarzwald.de



NATURPARK SCHWARZWALD
MITTE/NORD

Naturpark Schwarzwald Mitte/Nord Im Haus des Gastes

Hauptstraße 94 | 77830 Bühlertal
Telefon +49 7223/957715-0
<https://naturparkschwarzwald.blog/>



Landratsamt Ortenaukreis Abteilung Tourismus

Badstraße 20 | 77652 Offenburg
Telefon +49 781 / 805 17 17

andreas anselm grafik design

Der Naturpark Schwarzwald Mitte/Nord im Überblick

Der **Naturpark Schwarzwald Mitte/Nord**, einer der größten Naturparke in Deutschland, ist ein Paradies für alle, die den Schwarzwald aktiv und naturverträglich erleben möchten und das zu jeder Jahreszeit! Entdecken Sie die Naturschätze der Region, ob bei einer sportlichen Bergtour oder auf einem Schwarzwälder Genießerpfad – natürlich immer auf einheitlich beschilderten Wanderwegen. Selbstverständlich können Sie sich den Schwarzwald auch schmecken lassen! Besuchen Sie einen unserer **Direktvermarkter** oder kehren Sie bei den Naturpark-Wirten ein. Alle Erlebnisangebote und Veranstaltungstermine des Naturparks sowie eine umfangreiche Direktvermarkter-Datenbank finden Sie unter www.naturparkschwarzwald.de.



Dieses Projekt wurde gefördert mit Mitteln des Landes Baden-Württemberg und der Lotterie Glücksspirale.

Wir sind Partner und Förderer des Naturparks:



Naturpark-Schwarzwald Mitte/Nord
www.naturparkschwarzwald.de