

# WANDERPARADIES LAHR

AUF PFADEN UND WEGEN IN DIE REGION



Stadt Lahr

KulTourBüro Lahr  
Tickets & Touristik

Kaiserstr. 1  
77933 Lahr  
Tel. 0 78 21 / 95 02 10  
Fax 0 78 21 / 91 07 54 51

kultour@lahr.de  
www.lahr.de



## Legende Wanderungen

1	Panoramatur	5,2 km
2	Wickertsheimer Weg	6,6 km
3	Auf den Langenhard	11 km
4	Von Hütte zu Hütte	10,4 km
5	Eichberg Rundweg	6,5 km
6	Geroldsecker Qualitätsweg	35,5 km
7	Der Natur auf der Spur	1,6 km
8	Wasserpfad im Sulzbachtal	4,6 km
9a	Wanderung nach Reichenbach	5,5 km
9b	Wanderung nach Seelbach	7,2 km
9c	Wanderung ins Litschenttal	4,0 km
10	Sulzer Stiefel Rundweg	9,9 km

## Legende

- Tourist-Information
- Einkehrmöglichkeit
- Zahlreiche Lokale in der Innenstadt (von regional bis international und von Imbiss bis gehobener Küche)
- Campingplatz/ Wohnmobilstellplatz
- Schutzhütte
- Sehenswürdigkeit
- Parkplatz
- Bushaltestelle
- Bahnhof
- Aussichtsturm
- Schöne Aussicht
- Freibad
- Hallenbad
- Wassertretstelle
- Grillstelle
- Spielplatz
- Kirche
- Kapelle
- Minigolf
- Golfplatz
- Tiergehege
- Ruine
- Mühle

Willkommen zu Freizeit und Erholung  
im Einklang mit der Natur

Die Wandervorschläge dieses Faltblattes sind so ausgewählt, dass Wanderer unterschiedliche Landschaftsbilder vorfinden. Sie reichen vom ausgiebigen Spaziergang und familienfreundlichen Rundgängen bis zur Tagestour.

Wandern mit dem Schwarzwaldverein  
Zusätzlich bietet der Schwarzwaldverein mit Ortsgruppen in Lahr und Reichenbach ganzjährig ein breitgefächertes Wanderprogramm für alle Zielgruppen an. Die Wanderführer kennen den Schwarzwald wie die eigene Westentasche und zeigen Ihnen dabei die herrlichsten Ecken. Wenn Sie gemeinsam mit anderen aktiv sein möchten, finden Sie hier Gleichgesinnte für eine bewegte und gesunde Freizeit in der Natur.

**Termine und Informationen:**  
[www.schwarzwaldverein-lahr.de](http://www.schwarzwaldverein-lahr.de)  
[www.schwarzwaldverein-reichenbach.de](http://www.schwarzwaldverein-reichenbach.de)

Anbindung an überregionale Wanderwege  
Lahr liegt inmitten eines weit verzweigten Fernwanderwegenetzes des Schwarzwaldes, das zur Erkundung der Region einlädt. Hier finden Wanderer Zugang zu den Wanderwegen wie dem bekannten Westweg dem Querweg Lahr – Rottweil dem Mittelweg dem Badische Jakobsweg dem Breisgauer Weinweg und dem Kandelhöhenweg .

**Infos:**  
[www.schwarzwaldverein.de/wege/fernwanderwege](http://www.schwarzwaldverein.de/wege/fernwanderwege)  
[www.badische-jakobusgesellschaft.de](http://www.badische-jakobusgesellschaft.de)  
[www.schwarzwaldverein-tourenportal.de](http://www.schwarzwaldverein-tourenportal.de)

Karten und öffentlicher Nahverkehr  
Wir empfehlen die topographischen Wanderkarten im Maßstab 1:30 000 bzw. 1:25 000, wie „Wanderparadies Geroldsecker Land“ und Wanderkarte „Lahr/Schwarzwald“ erhältlich im KulTourBüro Lahr, Tel. 0 78 21 / 95 02 10 sowie in den Lahrer Buchhandlungen.

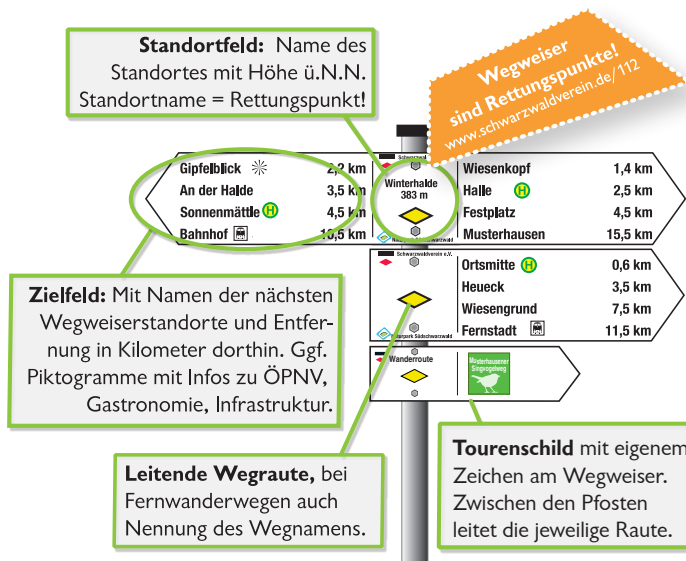
ÖPNV-Vernetzung: Start aller Touren in Lahr oder mit Bus der SWEG. Ins Schuttertal (mit Kumbach und Reichenbach) fährt die Linie 106, auf den Langenhard die Linie 105 (zweimal werktags). [www.sweg.de](http://www.sweg.de)  
**Alle Touren auch unter:** [www.outdooractive.com](http://www.outdooractive.com)



Auch bei Wanderwegen:  
Zwischen den Wegweisern  
leitet die Raute!



Wegmarkierung im Video erklärt:  
[www.schwarzwaldverein.de/wegmarkierung](http://www.schwarzwaldverein.de/wegmarkierung)



Die 15.000 Wegweiserstandorte sind die Knotenpunkte des Wanderwegenetzes. Die im Standortfeld gezeigte Raute begleitet bis zum nächsten Wegweiser. Jedes genannte Ziel taucht auf dem nächsten Wegweiser wieder auf.



## 1 Panoramatour

Rund um den Schutterlindenberg



Dieser Streifzug eignet sich gut für einen ausgedehnten Nachmittagsspaziergang. Der Weg führt durch abwechslungsreiche Reblandschaft. Die Tour besticht mit weiten Aussichten und herrlichen Blicken ins Schuttertal, über ganz Lahr bis hinüber zu den Vogesen im benachbarten Elsass. Sie verläuft in Teilstücken auf dem neuen vier Kilometer langen, mit Aussichtstafeln gestalteten Panoramaweg am Schutterlindenberg.

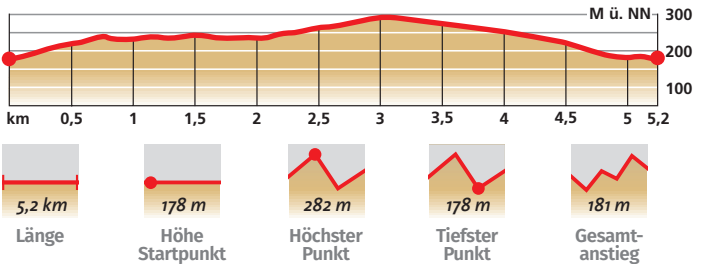
**Start / Ende:** Das Alte Rathaus, Kaiserstraße 1

**Wegverlauf:** Hoch geht es die Obertorstraße, auf dem Kammweg zurück in die Innenstadt

**Am Wegesrand:** Verfassungssäule und Pavillon auf dem Schutterlindenberg, Weingut Wöhrle, (Tel. 0 78 21 / 2 53 32), Städtische Galerie im Alten Rathaus, Restaurant „Filosofia“

**Charakter:** Ausgedehnter Spaziergang

**Wegezeichen:**



## 2 Wickertsheimer Weg

Auf den Spuren des Lahrer Künstlers



Der rund sechs Kilometer lange Weg führt durch die historische Innenstadt von Lahr hinauf zum Schutterlindenberg und über Burgheim zurück. Die auf 35 Stelen abgebildeten Werke zeigen Plätze, Häuser und Landschaften, wie sie der „Lohrer Molersmann“ in der ersten Hälfte des 20. Jahrhunderts vorgefunden hat.

**Start:** Stadtmuseum Lahr, Kreuzstraße 6

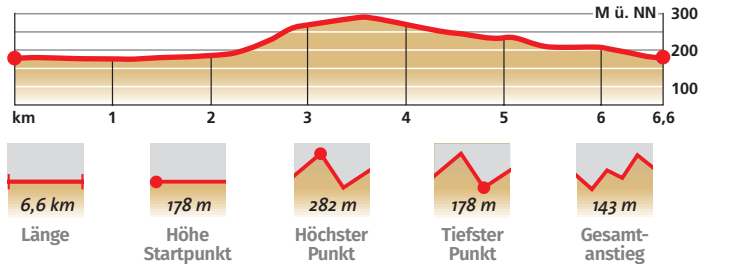
**Ende:** Denkmalgeschütztes Café „Süßes Löchle“, Friedrichstraße 14

**Wegverlauf:** Stadtmuseum - Storchenturm - Christuskirche - Schutterlindenberg - Burgheim - Altes Rathaus - Urteilsplatz

**Am Wegesrand:** Storchenturm, Städtische Galerie im Alten Rathaus, Verfassungssäule

**Charakter:** Ausgedehnter Nachmittagsspaziergang mit leichten Anstiegen

**Sonderflyer im KulTourBüro erhältlich**



## 3 Auf den Langenhard

Aussichtreiche Panoramatour



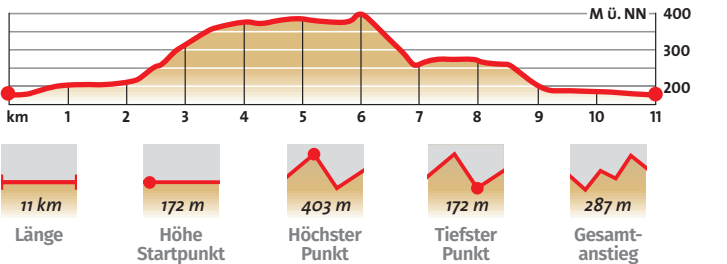
Schöne Halbtagestour auf den Langenhard im Süden von Lahr. Die Tour führt über weite Strecken durch lichten Laubwald hinauf auf den Aussichtsberg, der 2012 zum Nationalen Naturerbe erhoben wurde. Auf dem imposanten Hochplateau erwartet die Wanderer eine atemberaubende Aussicht sowie ein Gasthaus mit gut bürgerlicher Küche. Zurück geht es durch das idyllische Bombachtal über Kuhbach und die Geroldsecker Vorstadt.

**Start / Ende:** Beim Werderpark / Werderplatz

**Wegverlauf:** Ernerthof, Langenhard, Glasbrunnen, Hohbergsee, Herzzentrum

**Am Wegesrand:** Schutzhütte Dreieckiger Bannstein, Kapelle Langenhard, Gasthof „Eiche“, Schmiederhof mit Bauernladen, Glasbrunnen, Naturschutzstation Hohbergsee des NABU, Stiftskirche

**Charakter:** Mittelschwere Halbtagestour mit einem längeren Anstieg zu Beginn. Danach verläuft der Weg auf dem Plateau.



## 4 Von Hütte zu Hütte

Wandern & Rasten



Die Wandertour führt, sobald die Höhe erreicht ist, auf breitem Waldweg von Hütte zu Hütte. Alle Hütten bieten Rast für das eigene Vesper. Oder wollen Sie ein kleines Feuer in einer der Feuerstellen machen, um Ihre Wurst zu braten? Kein Problem, aber die Wahl fällt schwer: Bernhardtshütte, Rauhörnlehütte, Julius-Kaufmann-Hütte oder gar weiter bis zur Guttahütte, die sonntags bewirtet ist.

**Start:** Gebührenfreier Parkplatz oberhalb des Klinikums Lahr, Klosterstraße

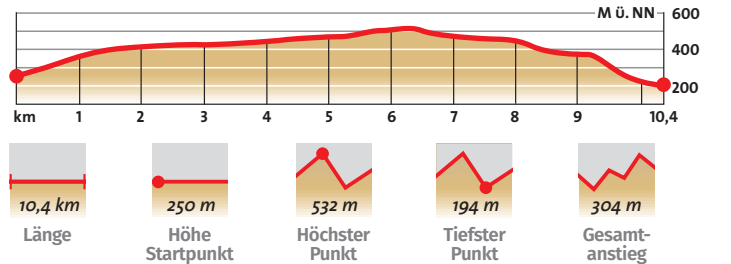
**Ende:** Haltestelle Reichenbach West, Linie 106

**Wegverlauf:** Anstieg auf schmalen Pfad zum Altvater, eben von Hütte zu Hütte, hinab auf schmalen Pfad, nach Reichenbach und zurück mit dem Bus oder zu Fuß

**Am Wegesrand:** Pipelistein, Soldatengrab, Tafeltanne, Ölbrunnen, Mühlsteinplatz, Hammerschmiede Lahr-Reichenbach

**Variante:** Von der Julius-Kaufmann-Hütte Abstecher zur Guttahütte (sonntags bewirtet) und wieder zurück

**Charakter:** Mittelschwere Tour



## 5 Eichberg Rundweg

Unterwegs auf schmalen Pfaden und schönen Ausblicken



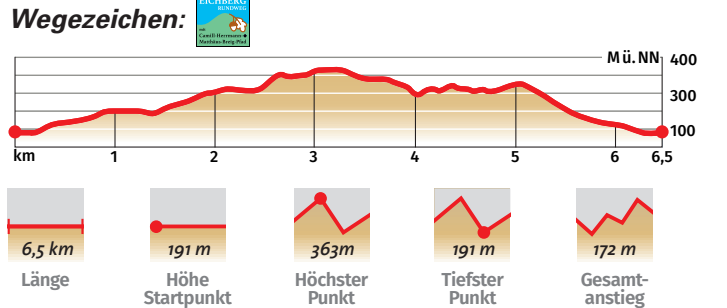
Der Eichberg Rundweg entstand aus Anlass des 100-jährigen Jubiläum des Schwarzwaldverein Reichenbach e. V. Er verbindet den Camill-Herrmann-Pfad mit dem Matthäus-Breig-Pfad am Eichberg und verbindet diesen Rundweg mit dem zentralen Punkt in Reichenbach, dem Lindenplatz.

**Start / Ende:** Lindenplatz, mitten in Reichenbach. Wer einen Parkplatz sucht, startet den Weg beim Wegweiser Friedhof in Reichenbach.

**Wegverlauf:** Haltestelle Reichenbach-Krone aufwärts (50m) zum Start am Lindenplatz – Linde – Friedhof – Spielplatz Kapellenweg – Marienkapelle – Camill-Herrmann-Pfad – Nebelgraben – Matthäus-Breig-Pfad – Marienkapelle – Spielplatz Kapellenweg – Friedhof – Linde – Lindenplatz.

**Am Wegesrand und im Ort:** 18-Loch Golfanlage des Golfclubs Ortenau, Hotel-Restaurant „Adler“, Restaurant „Da Vinci“, Gasthaus „Linde“, Gasthaus „Zur Poche“

**Charakter:** Gemäßigte Halbtagestour



## 6 Geroldsecker Qualitätsweg

Zertifizierter Schwarzwaldgenuss



Der insgesamt 35,5 Kilometer lange Weg lädt zu einer abwechslungsreichen Rundwanderung durch das mittlere Schuttertal ein. Am bequemsten ist die Rundwanderung in zwei Etappen zu bewandern.

**Start / Ende: Etappe Nord**  
Wanderparkplatz am Friedhof, Lahr-Reichenbach

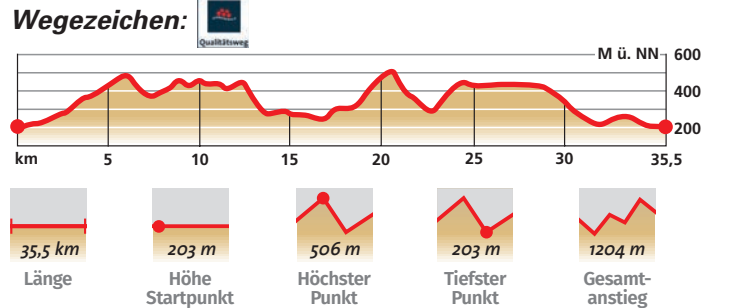
**Wegverlauf: Etappe Nord** (20 km, 820 hm)  
Reichenbach – Hohengeroldseck – Lützelhardt – Seelbach – Reichenbach

**Start / Ende: Etappe Süd**  
Wanderparkplatz am Tretenbach, Seelbach

**Wegverlauf: Etappe Süd** (19 km, 715 hm)  
Seelbach – Wittelbach- Wolfersbach – Grassert – Litschental – Hasenberg – Langenhard – Seelbach

**Am Wegesrand:** Ruine Hohengeroldseck, Ruine Lützelhardt, Aktivpark, Geroldsecker Waffenschmiede, Nationales Naturerbe Langenhard, Hammerschmiede Reichenbach

**Charakter:** Konditionell anspruchsvolle Tour mit abwechslungsreichem Wegverlauf



## 7 Der Natur auf der Spur

Familienspaziergang auf dem Waldlehrpfad



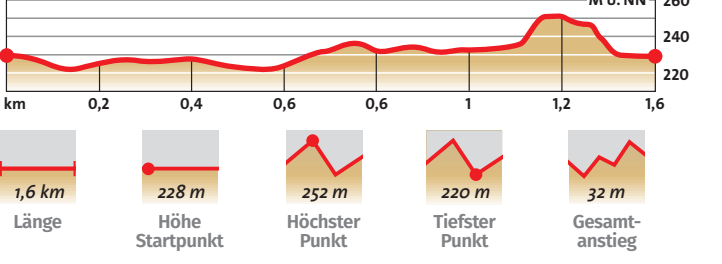
Der 1,6 Kilometer lange Waldlehrpfad am Altvater, auf dem man einiges entdecken und lernen kann, ist ein kurzweiliger Spaziergang für die ganze Familie. Er führt auf schmalen Wegen entlang eines Steinbruchs vorbei an wechselnden Waldbildern. Der Rundweg informiert über das Ökosystem Wald mit seinen Bäumen und Tieren. Wer die Geheimnisse einheimischer Bäume und Sträucher erfahren möchte, muss nur eine kurze Lese-pause bei den aufgestellten Schildern einlegen. Herrliche Ausblicke auf Lahr, die Vorbergzone und das Nationale Naturerbe Langenhard belohnen die Besucher. Ein kleiner Waldspielplatz bietet Gelegenheit zum Rasten und Austoben.

**Start / Ende:** Wanderparkplatz Robinsonhütte, Schelmengasse, Lahr-Kuhbach

**Wegverlauf:** Baumhöhle am Robinsoneck, Philosophenweg, Waldspielplatz und zurück

**Am Wegesrand:** Steinbruch, Picknickmöglichkeit an der Robinsonhütte, Waldspielplatz

**Charakter:** Spaziergang auf schmalen Pfaden, nicht für Kinderwagen geeignet



## 8 Wasserpfad im Sulzbachtal

Idyllische Erlebniswanderung auf dem Themenpfad



Ein abenteuerlicher Pfad führt große und kleine Besucher über Stege und Trittsteine entlang des Bachs. Spannende interaktive Stationen lassen die Kinder den Sulzbach als Lebensraum und Lebensquelle erleben.

**Start / Ende:** Parkplatz am Naturbad Lahr-Sulz, Bachstraße 51

**Wegverlauf:** Rundweg im Sulzbachtal bis zur Rennweghütte und zurück

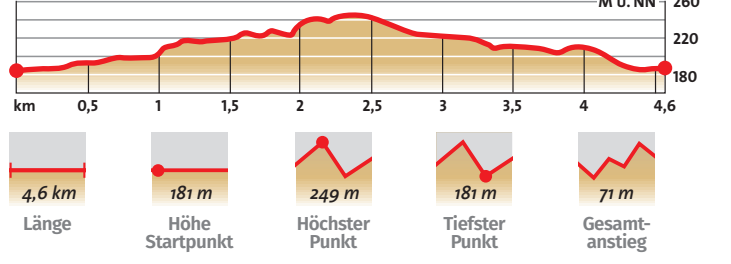
**Am Wegesrand:** Picknickmöglichkeit an der Sulzbachtal- und Rennweghütte

**Charakter:** Für Kinderwagen nicht geeignet, rutsch- und wasserfestes Schuhwerk erforderlich, Gruppen bis max. 10 Pers. (Aufteilung)

**Öffnungszeiten und Führungen:** Jährlich 1. Mai bis 30. September geöffnet, Infos und Buchungen Ortsverwaltung Sulz (Tel. 0 78 21 / 98 35 70), osvulz@lahr.de

**Sonderflyer im KulTourBüro erhältlich**

**Wegezeichen:**



## 9a Wanderung nach Reichenbach

Etappe 1 - Auf Entdeckungstour



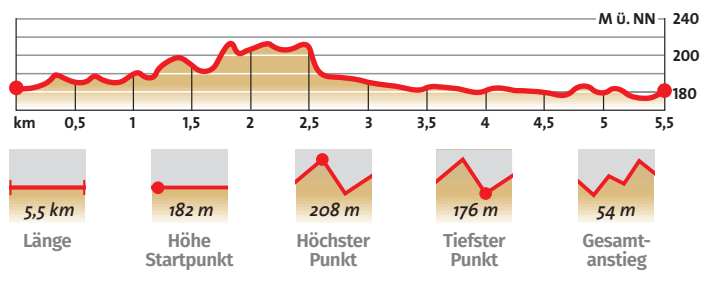
Diese familienfreundliche Tour kann zusammenhängend oder in drei Einzeletappen ganz auf die Bedürfnisse von Kindern abgestimmt und erwandert werden. Spannende Haltepunkte bieten Gelegenheit für kleine Pausen, Tiere beobachten und Staudämme bauen. Das erste Teilstück des Weges führt entlang der Schutter durch Wald und Wiesen zum Spielplatz Grenzenlos. Verschiedene Haltepunkte, wie die Naturschutzstation des NABU am Hohbergsee mit Biotop für seltene Amphibien und Sinnespfad lassen diese Route zum kurzweiligen Erlebnis werden.

**Start / Ende:** Parken am Hohbergweg 17, Lahr

**Wegverlauf:** Entlang der Schutter über Fischerknab, Schenkenbrunnen, Bombacher Kreuz zur Geroldsecker Halle (Spielplatz hinter Tennisanlagen), über Dammweg zurück

**Am Wegesrand:** Naturschutzstation des NABU, Eingang Schillingsweg

**Charakter:** Leichte, für Kinderwagen geeignete Tour



## 9b Wanderung nach Seelbach

Etappe 2 - Dem Wasser folgen



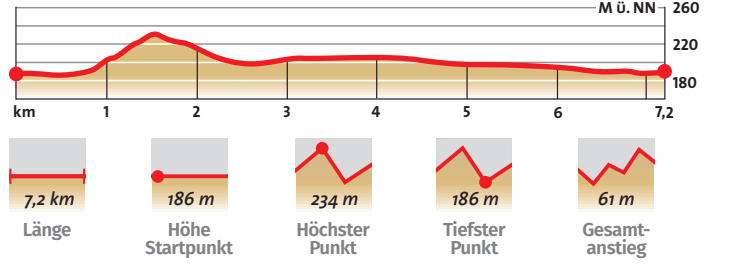
Der große Abenteuerspielplatz Grenzenlos ist Ausgangspunkt der Wanderung. Von hier führt der Weg zur historischen Hammerschmiede mit angrenzendem Biengarten. An der nahen Fischtrappe können mit etwas Glück Fische beim Springen beobachtet werden. Die malerisch gelegene Wassertretstelle im Schindel sorgt an warmen Tagen für eine angenehme Erfrischung bevor es entlang des Waldrandes weiter nach Seelbach zur denkmalgeschützten Mühle Glatz geht. Der Dammweg entlang der Schutter führt zurück zum Start.

**Start / Ende:** Spielplatz Grenzenlos, Geroldseckerhalle, Lahr-Reichenbach

**Wegverlauf:** Geroldsecker Halle – Hammerschmiede – Im Schindel (zur Wassertretstelle 100m) – Hexenmatt – Am Schwitzberg – Eisenbahnstraße – Sporthalle – Ludwig-Auerbach-Gedenkstein – Energieweg – s Glatze Mühle

**Am Wegesrand:** Hammerschmiede und Biengarten Reichenbach (Tel. 0 160 / 5 52 88 18), Abenteuerspielplatz

**Charakter:** Leichte, für Kinderwagen geeignete Tour



## 9c Wanderung ins Litschental

Etappe 3 - Natur erleben

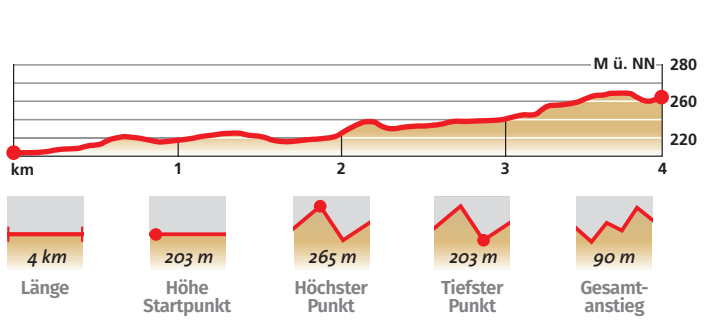


Die leichte Wanderung für die ganze Familie führt über den Omersbach ins Litschental. Ein Naturlehrpfad informiert dabei über die heimische Flora und Fauna des Naturschutzgebietes. Hier wird der Marienkäfer schon mal zu einer Sensation, die Heuschrecke minutenlang beobachtet, jedes Gänseblümchen genau unter die Lupe genommen, während Bänke und Wiesen zu Pausen und Picknick einladen. Der zum Teil über einen Bohnensteg im Schilf führende Weg endet an der geschichtsträchtigen Geroldsecker Waffenschmiede. Derselbe Weg oder die Straße führen zurück zum Ausgangspunkt.

**Start / Ende:** Historische Mühle Glatz, Litschentalstraße 24, Seelbach

**Wegverlauf:** Mühle Glatz – Wander- und Radweg Herrenmatt – Omersbach – Pfaffenhof – Geroldsecker Waffenschmiede

**Charakter:** Leichte Tour ohne Anstiege, familienfreundlich und Kinderwagen geeignet



## 10 Sulzer Stiefel Rundweg

Naturgenuss trifft Dorfidylle



Der familienfreundliche, rund 10 km lange Sulzer Stiefel Rundweg ist zu jeder Jahreszeit ein Erlebnis. Der Weg führt Sie rund um Sulz einem Stadtteil der Stad Lahr durch Wald, Wiesen, Reben und Auen. Genießen Sie die wunderbaren Ausblicke über Sulz, in das Rheintal bis hin zum Kaiserstuhl und den Vogesen, auf den Langenhard und den Schutterlindenberg. Anlässlich des 750jährigen Ortsjubiläums im Jahre 2020 hatte der Förderverein Sulzer Heimatgut e.V. die Idee, einen Jubiläumsweg anzulegen.

**Start / Ende:** Dinglinger Matte, ca. 100 m vom Rathaus Sulz Richtung Langenhard

**Wegverlauf:** Dinglinger Matte – Sulzbergstraße – Friedhof – Ernerthof – Krummhalle – Dammengarten – Am Rennweg – Weingarten – Eichbergkreuz – Au – Schützenhaus – Altengai – Waldstraße – Sägmühle – Bachstraße

**Charakter:** Leichte Tour, familienfreundlich und Kinderwagen geeignet

**Wegezeichen:**

